

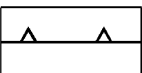



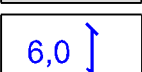






# LEGENDA

## USTALENIA OBOWIĄZUJĄCE

	granica obszaru objętego planem miejscowym
	linia rozgraniczająca tereny o różnym przeznaczeniu lub różnych zasadach zagospodarowania
	nieprzekraczalna linia zabudowy
	teren zabudowy mieszkaniowej jednorodzinnej
	teren komunikacji drogowej wewnętrznej
	teren elektroenergetyki
	wymiary

## OZNACZENIA INFORMACYJNE

	granica gminy Strzyżewice
	granica strefy ochrony pośredniej ujęcia wody "Prawiedniki"
	obsługa komunikacyjna
	informacyjne oznaczenie dróg zlokalizowanych poza granicami planu, wynikających z obowiązującego MPZP

*Tereny wskazane na załączniku w całości położone są w Czerniejowskim Obszarze Chronionego Krajobrazu*

*Tereny 19.13MN, 19.14MN, 19.15MN, 19.16MN, 19.8KR, wskazane na załączniku położone są w granicach strefy ochrony pośredniej ujęć wody "Prawiedniki"*

*Obszar objęty planem w całości zlokalizowany jest w granicach udokumentowanego Głównego Zbiornika Wód Podziemnych nr 406 Niecka Lubelska*