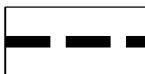
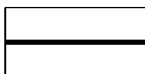


LEGENDA

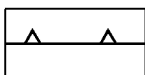
USTALENIA OBOWIĄZUJĄCE



granica obszaru objętego planem



linia rozgraniczająca tereny o różnym przeznaczeniu
lub różnych zasadach zagospodarowania



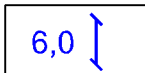
nieprzekraczalna linia zabudowy



teren zabudowy zagrodowej



granica pasa technologicznego
linii elektroenergetycznej



wymiary

OZNACZENIA INFORMACYJNE



istniejąca linia elektroenergetyczna
średniego napięcia



obsługa komunikacyjna



informacyjne oznaczenie dróg zlokalizowanych poza
granicami planu, wynikających z obowiązującego MPZP

*Obszar objęty planem w całości zlokalizowany jest
w granicach udokumentowanego Głównego Zbiornika
Wód Podziemnych nr 406 Niecka Lubelska*