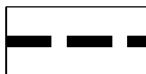
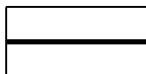


# LEGENDA

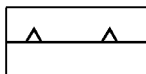
## USTALENIA OBOWIĄZUJĄCE



granica obszaru objętego planem miejscowym



linia rozgraniczająca tereny o różnym przeznaczeniu  
lub różnych zasadach zagospodarowania

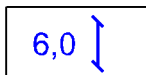


nieprzekraczalna linia zabudowy



**RZM**

teren zabudowy zagrodowej



6,0

wymiary

## OZNACZENIA INFORMACYJNE



obsługa komunikacyjna



KDG-D

informacyjne oznaczenie dróg zlokalizowanych poza  
granicami planu, wynikających z obowiązującego MPZP

*Obszar objęty planem w całości zlokalizowany jest  
w granicach udokumentowanego Głównego Zbiornika  
Wód Podziemnych nr 406 Niecka Lubelska*