


LEGENDA

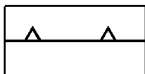
USTALENIA OBOWIĄZUJĄCE



granica obszaru objętego planem miejscowym



linia rozgraniczająca tereny o różnym przeznaczeniu
lub różnych zasadach zagospodarowania



nieprzekraczalna linia zabudowy



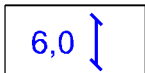
MN

teren zabudowy mieszkaniowej jednorodzinnej



IE

teren elektroenergetyki



6,0

wymiary

OZNACZENIA INFORMACYJNE



obsługa komunikacyjna



KDG-D

informacyjne oznaczenie dróg zlokalizowanych poza
granicami planu, wynikających z obowiązującego MPZP

*Obszar objęty planem w całości zlokalizowany jest
w granicach udokumentowanego Głównego Zbiornika
Wód Podziemnych nr 406 Niecka Lubelska*